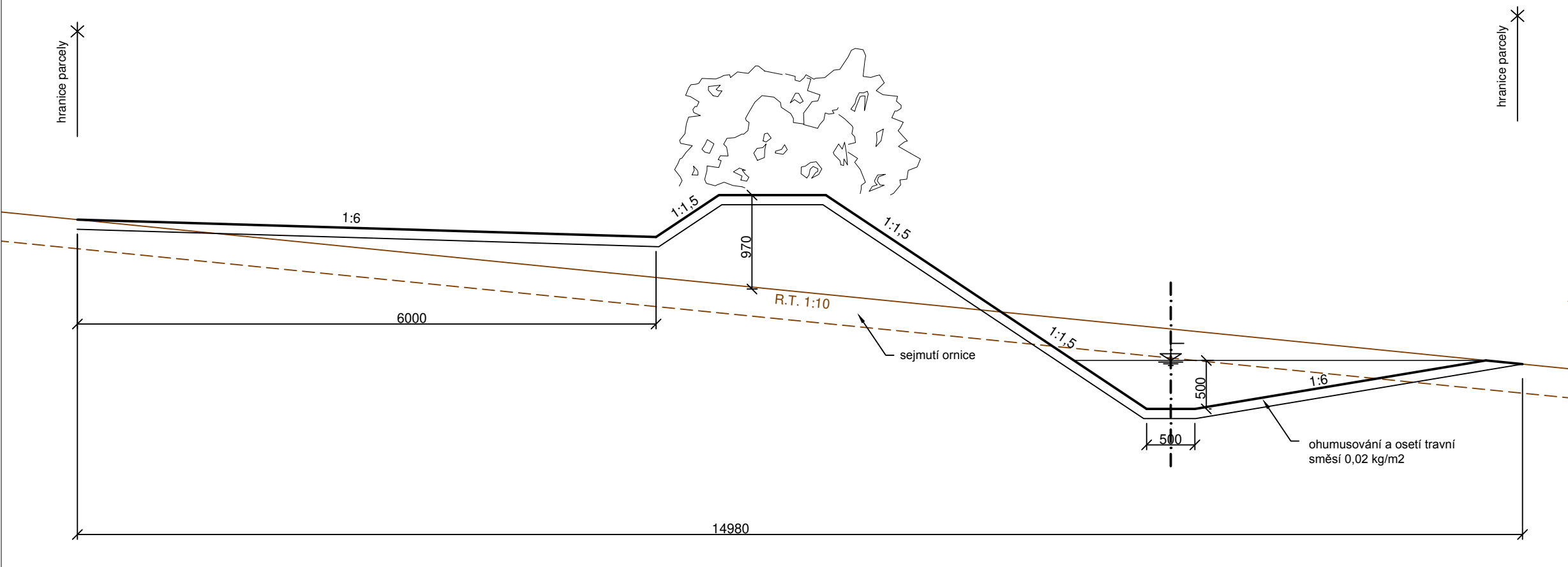
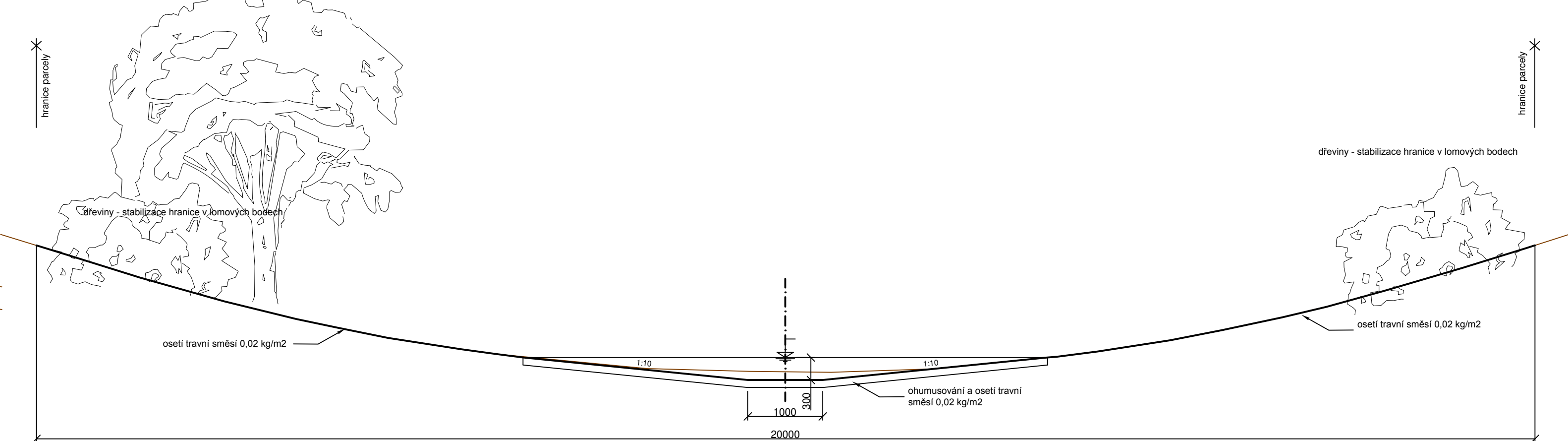


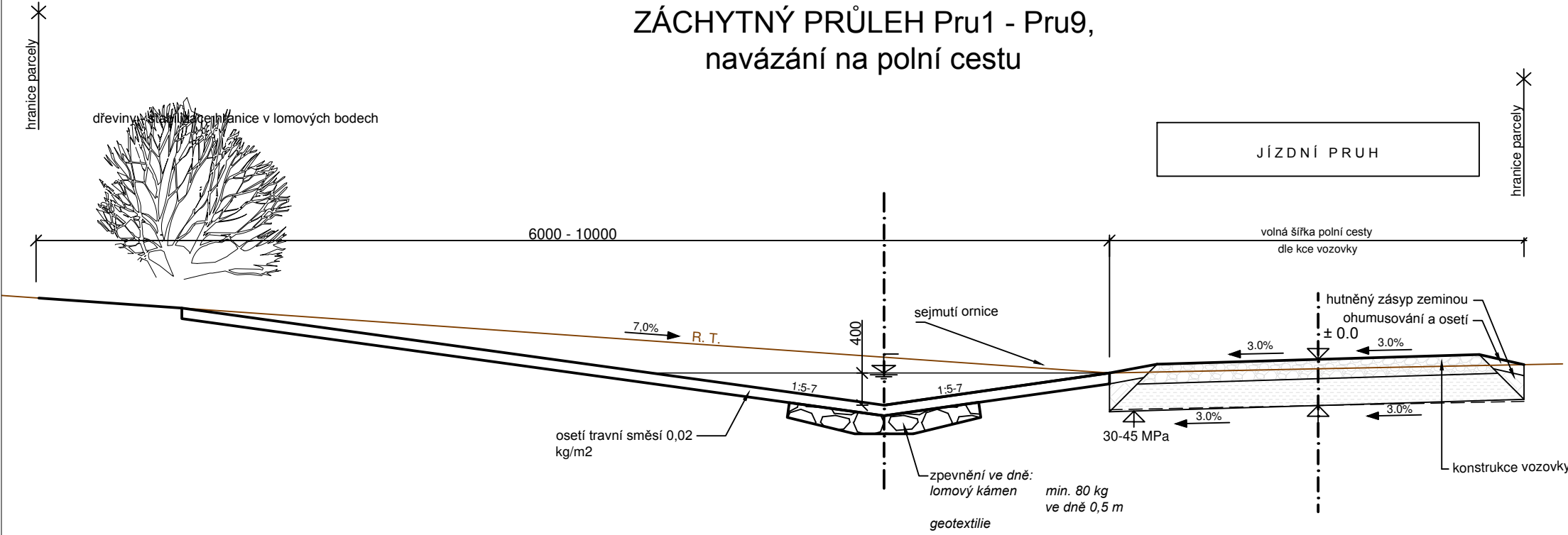
PROTIEROZNÍ MEZ PM1 - PM5



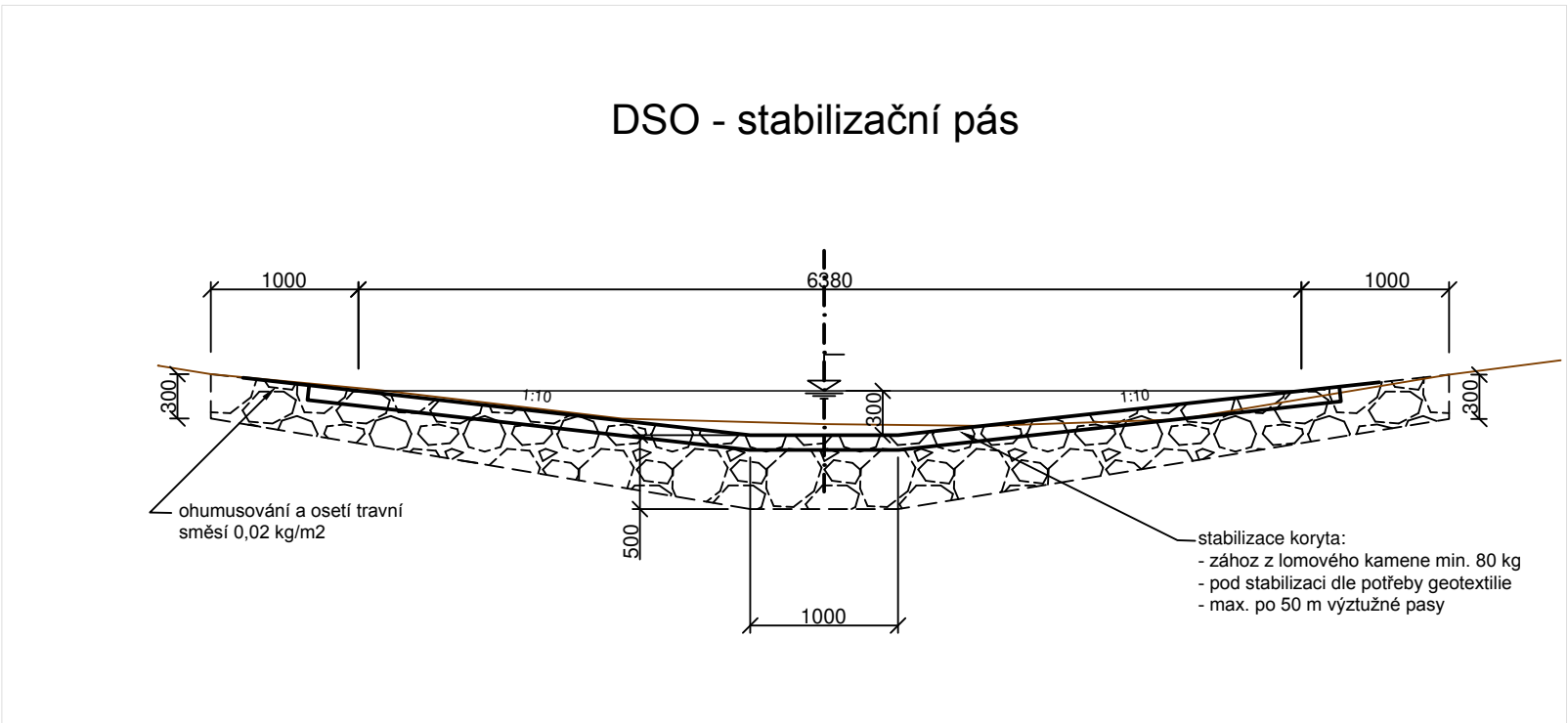
ZATRAVNĚNÍ DRÁHY SOUSTŘEDĚNÉHO ODTOKU: DSO1 - DSO7





ZÁCHYTNÝ PRŮLEH Pru1 - Pru9,  
navázání na polní cestu



DSO - stabilizační pás



 <b>ageris</b> POZEMKOVÉ ÚPRAVY, KRAJINNÁ EKOLOGIE AGERIS s.r.o., Jeřábkova 5, 602 00, Brno, Tel./fax: +420 545 241 842, www.ageris.cz		Autorizace		
Vedoucí projektu		<b>KOMPLEXNÍ POZEMKOVÉ ÚPRAVY BOŘITOV</b>		
Zodpovědný projektant				
Navrhl / Vypracoval				
Kreslil / CAD				
Investor	SPÚ, Krajský pozemkový úřad pro Jihomoravský kraj, Pobočka Blansko		Stupeň	KoPÚ
Část	<b>PLÁN SPOLEČNÝCH ZAŘÍZENÍ</b>		Formát	4 A4
			Datum	DUBEN 2016
			Čís. zakázky	2014/011
			Soubor	2.2. D.1. Vzorové příčné řezy prvků PEO.dwg
			Měřítko	<b>1: 50</b>
Název přílohy		Příloha č.	Paré č.	
<b>VZOROVÉ PŘÍČNÉ ŘEZY PROTIEROZNÍCH PRVKŮ</b>		<b>2.2. D.1.</b>		